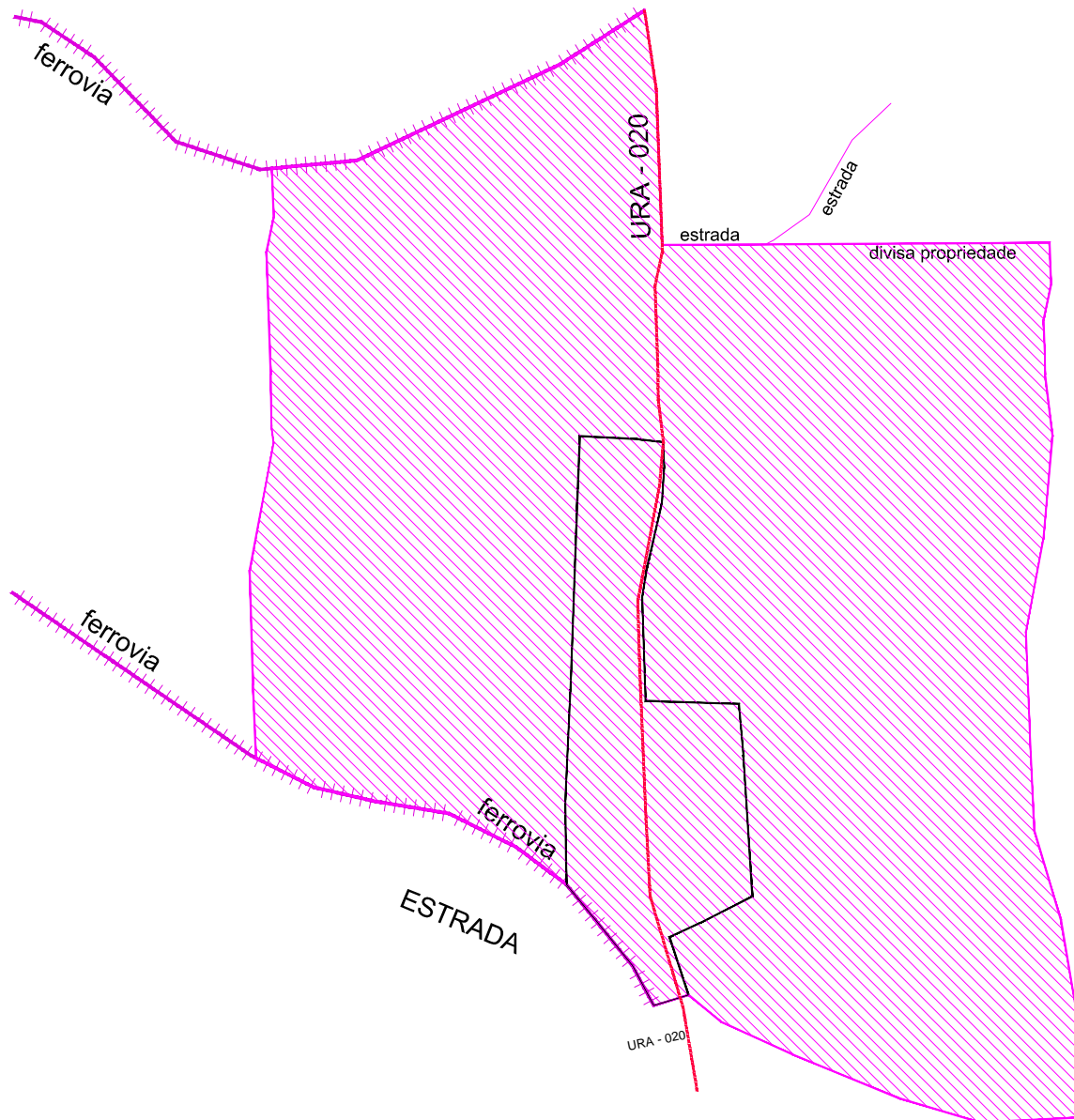




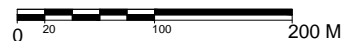
# SERRINHA



## LEGENDA

-  ZONA DE CHÁCARAS 2
-  NÚCLEO CONSOLIDADO

## Escala Gráfica



## NÚCLEOS DE DESENVOLVIMENTO

CONTEM: 13 - ZONEAMENTO SERRINHA

**PREFEITURA MUNICIPAL DE UBERABA**

REVISÃO DO PLANO DIRETOR - 2018

LIMITE DO MUNICÍPIO



MANCHA URBANA



LOCALIDADES



RIOS



FERROVIA




ESTRADAS ASFALTADAS

RODOVIA FEDERAL DUPLICADA



RODOVIA FEDERAL SIMPLES



RODOVIA ESTADUAL



RODOVIA MUNICIPAL



Nº / NOME DO ARQUIVO:

MAPA 13- ZONEAMENTO SERRINHA.dwg.

ESCALA: GRÁFICA

DATA: abril/2018

FOLHA:

13